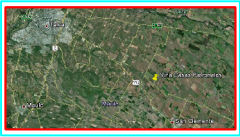
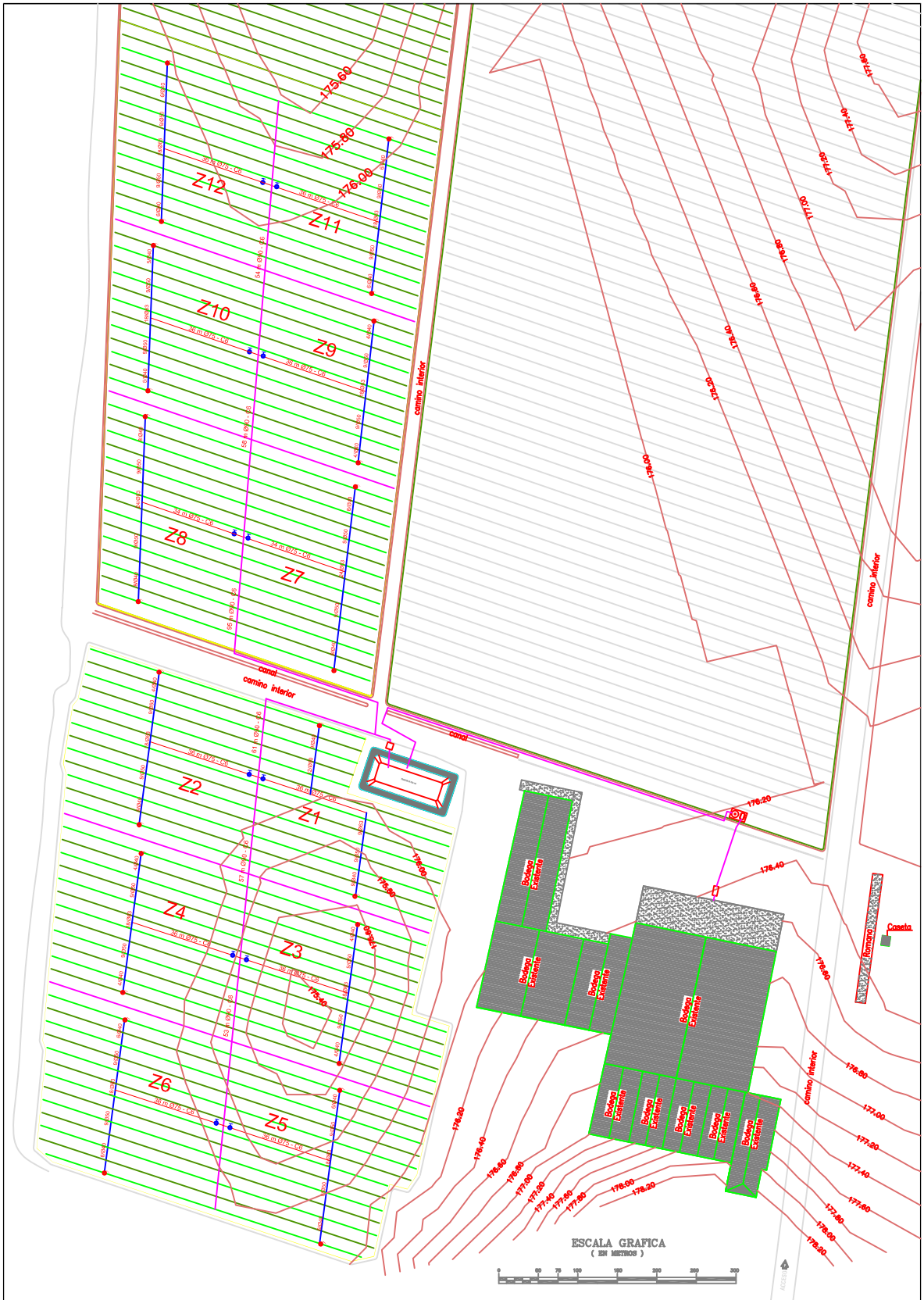


CASAS PATRONALES



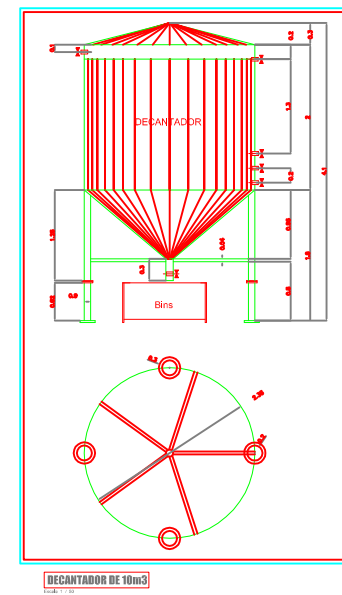
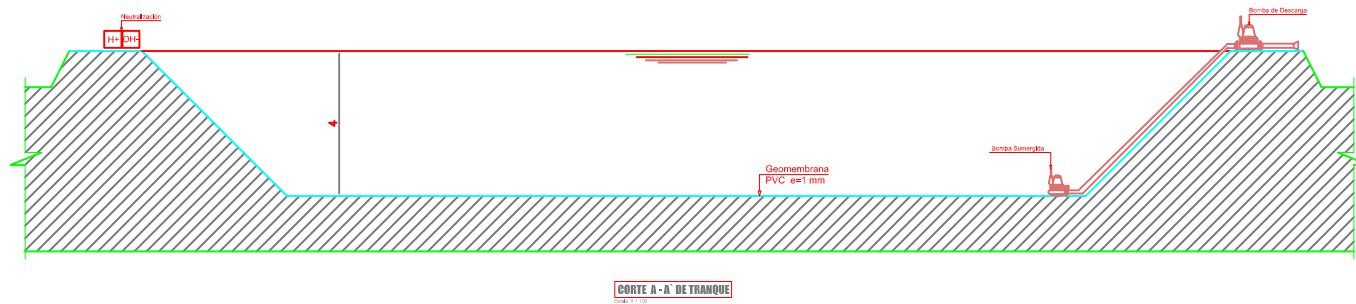
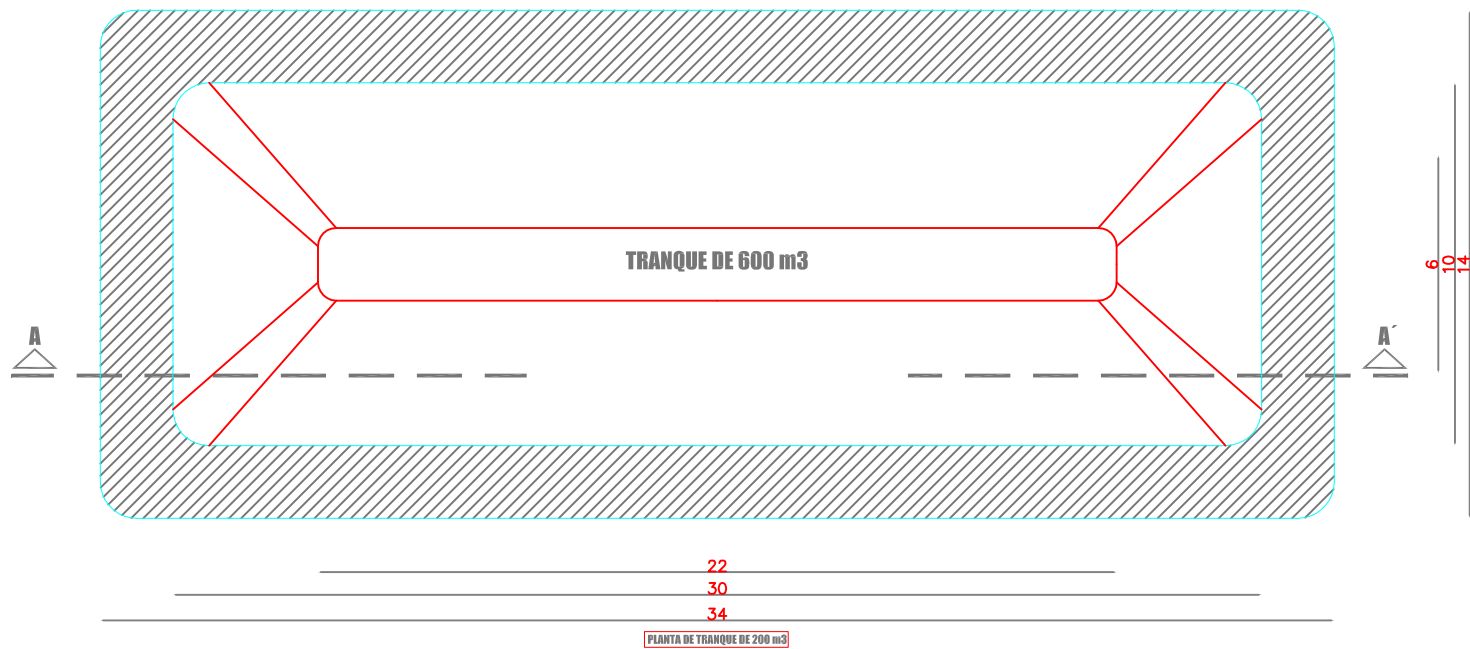
CUADRO DE UBICACION



PLANTA TOPOGRAFICA PARA APLICAR RILES AL SUELO

AMBIENTE Y ENERGIA INDUSTRIAL LTDA. SOLUCIONES AMBIENTALES PARA LA INDUSTRIA	
PROYECTO: Sistema de Tratamiento para Aplicar Riles al Suelo.	
DESCRIPCION: Casas Patronales	
UBICACION: Fundo El Aromo, Quebrada de Agua, San Clemente	
FECHA:	15/01/2013
HOJA:	1 / 250
ELABORADO POR:	Rodrigo Ortiz Parra Oficina de Asesorías y O.D. CC.
REVISADO Y APROBADO POR:	Marlo Bravo Torres Ingeniero (IAG) en Civil Héctor Araya Pozo Ingeniero Geólogo (Instituto)
<div style="border: 1px solid black; padding: 5px; font-size: 2em; font-weight: bold;">1</div> <div style="border: 1px solid black; padding: 5px; font-size: 2em; font-weight: bold;">2</div>	

DATUM WGS 84, HUSO 19



AMBIENTE Y ENERGIA INDUSTRIAL LTDA. SOLUCIONES AMBIENTALES PARA LA INDUSTRIA	
Proyecto: Sistema de Tratamiento para Disponer Riles al Sudo.	
Instalación: Casas Patronales	
Ubicación: Fundo El Aromo, Quebrada de Agua, San Clemente	
Fecha: Agosto de 2011	Escala: 1 / 100
Autor: Rodrigo Ortiz Parra Diseñador: Sr. Angustina y OS, OS.	
Revisor: Mario Bravo Torres Ingeniero: OMA Químico	
Proyecto: Hecctor Araya Pozo Ingeniero: Químico Químico	
<div style="text-align: right; font-size: 2em; font-weight: bold;">2</div>	